

EXPEDICIONES 2020

MUZTAGH-ATA (7.546 m.). - China

"PADRE DE LAS MONTAÑAS DE HIELO"



CORDILLERA DEL KUN-LUN (XINJIANG)

***EXPEDICIÓN CON GUÍA DE ALTA MONTAÑA
DE ARAGÓN AVENTURA***

EXPEDICIONES SIN GUÍA

(Solo logística)

Duración del programa base: 23 días

Fechas de salida garantizada: 3-26 de Julio 2020

(Otras fechas bajo demanda)

Salida: Madrid - Barcelona

(Otras ciudades consultar)



INTRODUCCIÓN:

El **Muztagh Ata**, que significa "padre de las montañas de hielo", es el segundo pico más alto de la **cordillera de Kun-Lun**, por detrás del Kongur. Está situado en China en el Kunlun Shan, a pocos kilómetros de la frontera entre China y Pakistán, muy cerca de la carretera del Karakórum y dentro de la provincia de Xinjiang.

Esta montaña de cima redondeada se encuentra siempre cubierta de nieve por lo que se puede descender desde la cima esquiando. Se trata de un gigante bicéfalo con dos cimas: una de 7.130 m y la otra de la altura ya citada y separadas por dos kilómetros. La ascensión a esta montaña suele iniciarse en el **lago Karakul**. El **Muztagh Ata** ocupa el lugar número 47 entre las montañas más altas del mundo.

El Muztagh Ata se puede decir que es "El 7.000" por excelencia. Aragón Aventura ha apostado desde hace muchos años por esta atractiva montaña por su belleza, buena logística, ausencia de dificultades técnicas y por realizarse en una región con mucho desarrollo. Hemos estudiado el programa, tras nuestra experiencia de más de 15 años consecutivos organizando esta expedición, y lo hemos adaptado a las necesidades reales de la montaña, en cuanto a duración y logística. Se puede alargar el programa si el grupo lo desea. Trabajamos con la mejor empresa de etnia Uigur de la zona en cuanto a servicios y trato a los participantes que, a diferencia de las empresas de etnia china, se caracterizan por su amabilidad, honestidad y buena gestión de los servicios.



Aragón Aventura plantea la expedición vía Pekín por varias razones:

- Para acortar el viaje por carretera, largo y penoso, desde Bishkek.
- Para evitar el paso del Torugart Pass entre Kyrgystán y China, siempre complicado.
- Para evitar otro visado innecesario.
- Para conocer Pekín al regreso (opcional)

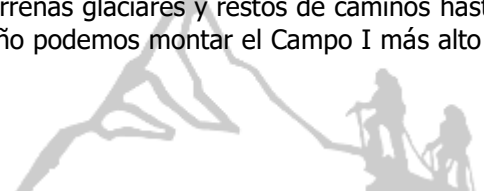
Una vez ya en **Kashgar** en un corto trayecto llegaremos al **lago Karakul y Subash** donde pasaremos dos noches para aclimatar. Después una aproximación de 4 horas nos dejará en el Campamento Base a 4.450m de altura.

Se suelen hacer 3 campamentos para ascender a esta montaña, el último a 6.850 m. Podemos ir con esquís o con raquetas, a elección de cada uno, dependiendo de sus conocimientos y preferencias. Ante la duda recomendamos las raquetas para asegurar pues esquiar a esas alturas no es una ayuda sino un "plus". Al regreso si os apetece podéis quedaros 2 días en Pekín para visitar esta impresionante ciudad y sus alrededores (Muralla China, Tumbas Ming, Ciudad Prohibida, Plaza de Tiannamen, etc).

Un gran 7.000 para todo montañero entrenado y con experiencia en altura. **La gran puerta de entrada a las grandes expediciones himaláicas.**

LA RUTA:

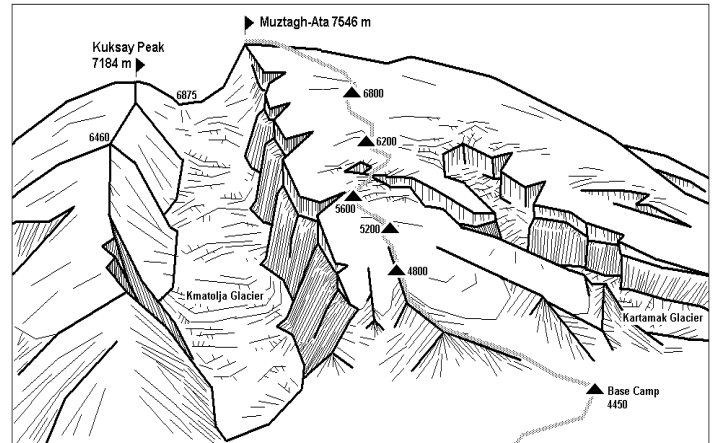
La Ruta parte del Campamento Base situado a 4.450 m de altura y es la ruta que sube por el Oeste de la montaña cogiendo la rama del glaciar más corta, situada entre los **glaciares Kmatolja** al Norte y el **Kartamak** al sur. Desde el Campo Base se asciende por zona de morrenas glaciares y restos de caminos hasta los 5.200 m de altura donde ya se entra en el glaciar. Depende del año podemos montar el Campo I más alto a unos 5.450 m en un lugar plano del glaciar.



Hasta aquí podemos encontrar ayuda de los Kyrgyzos que se encuentran en la zona del Campamento base y que nos pueden subir carga hasta el Campo I. Hasta allí se sube con la bota de trekking y normalmente no hay nieve excepto en el último tramo.

Para subir del Campo I hasta el Campo II se ha de pasar la zona con más grietas, pero por la izquierda no plantea grandes problemas. Las pendientes más fuertes que podremos encontrar serán de 40° en tramos cortos, siendo de unos 30° en algún tramo más largo. Se pasa esta zona por un amplio corredor de nieve y por una zona de más pendiente (40°) y se llega a la zona superior más llana a los 6.000 m. Se sigue hacia la izquierda y a una altura aproximada de 6.200 m se pone el CII.

Desde aquí ya estamos sobre la zona de seracs y el camino es todavía más llano y la pendiente más suave. Sin embargo, las condiciones de la nieve no son mejores aquí y la progresión con esquís o raquetas de nieve se hace imprescindible. Se debe marcar el camino con banderines de bambú y llevar el GPS. El Campo III tampoco tiene un lugar definido de colocación, aunque suele hacerse entre los 6.700 m y los 6.950 m, también con la idea de cuánto más alto mejor. A partir de allí la pendiente es todavía más suave, pero el recorrido de la loma somital es largo y cuesta alcanzar la cima. Las pendientes variarán desde los 18 ° hasta los 5° de pendiente.



Debemos tener en cuenta tres aspectos: la altura, el viento y la nieve a lo largo del recorrido. De la altura decir que, como en otros lugares por encima de los 7.000 metros, tiene sus características especiales que todos conocemos. Del viento, hay muchos días en la temporada donde hay vientos huracanados que vienen de la denominada "rama africana de la jetstream", que bajan la temperatura mucho. La nieve podemos solucionarlo en gran medida con el uso de los esquís o las raquetas.

La monotonía del plateau somital puede ser una de las causas de accidente; la mayoría de los accidentes que ha habido allí han sido por pérdida en el descenso en caso de niebla o de la noche y no encontrar la ruta adecuada para llegar al campamento. Aquí, estimamos que un GPS puede ser una grandísima ayuda. La cima presenta no obstante una gran belleza. El descenso se realiza por la misma ruta y su horario depende mucho del sistema de progresión utilizado (esquís o raquetas).

OTRAS RUTAS:

La ruta chino-Soviética de 1956, que coge la rama del glaciar algo más al sur, tiene dificultades parecidas, pero es más larga. Esta ruta se une con la vía normal a los 6.900 metros de altura aproximadamente y no se suele repetir como hemos dicho por ser más larga. En el lado opuesto de la montaña hay también varias rutas de mayor dificultad y se acceden desde otro Campamento Base.

ESTA EXPEDICIÓN SE PUEDE REALIZAR:

CON GUÍA DE ALTA MONTAÑA DE ARAGÓN AVENTURA. Apoyo técnico, logístico y humano durante todo el tiempo de la expedición de un Guía con experiencia y titulado de acuerdo con la Formación reglada en España y Europa para cada especialidad. **El guía, en este caso, es responsable del itinerario, logística y la seguridad del grupo.**



SIN GUÍA: Aragón Aventura y sus corresponsales locales organizan la parte logística de la expedición solo hasta el Campamento Base incluido. **El participante deberá afrontarla con autonomía, experiencia y recursos propios**, aunque siempre podrá contar con nuestro asesoramiento y apoyo.

EN ESTA FICHA TÉCNICA OS PROPONEMOS LAS DOS FORMULAS:

LA EXPEDICIÓN CON GUIA DE ARAGÓN AVENTURA: Servicios hasta la cima incluidos, asesoramiento desde el principio, Guía de Alta Montaña hasta la cumbre, servicios en el campamento base, campamentos y comida de altura. Nuestros Guías son expertos en grandes altitudes en el Himalaya y otras cordilleras de la tierra.

LA EXPEDICIÓN SIN GUIA: Asesoramiento y servicios incluidos hasta el campo base, sin Guía, ni campamentos ni comida de altura.

¿POR QUE CONTRATAR CON ARAGON AVENTURA?

- ✓ **Por la garantía de una agencia en España que responde de los servicios contratados.**
- ✓ **Por el asesoramiento constante antes de la expedición.**
- ✓ **Por el mejor precio contratando los servicios con nosotros.**

PROGRAMA DE LA EXPEDICIÓN (para la fecha de salida del 3 de Julio)

Para otras fechas bajo demanda, el programa será similar o con los cambios que estime el cliente.

DÍA 03/07: ESPAÑA - PEKIN

Salida del vuelo regular de **Madrid a Pekín**.

DÍA 04/07: PEKÍN - KASGHAR

Llegada al aeropuerto de **Pekín**. **Enlace con el vuelo a Kasghar**. Recogida en el aeropuerto por parte de nuestro receptivo local y traslado al hotel de 3*** en la ciudad, habitaciones dobles o triples, alojamiento y desayuno.

DÍA 05/07: KASGHAR - EDARA

Duración: 5 h por carretera

Mañana para descansar, realizar las últimas compras y preparativos y conocer esta ciudad de la Ruta de la Seda, por la tarde viaje por la impresionante carretera del **Karakorum**, a través del desfiladero estrecho y hermoso del **río Guez**. Poco a poco ganaremos altitud hasta llegar **Edara**, a las orillas del **lago Karakul**. Noche en hotel.

DÍA 06/07: SUBASH (3.900 m)

Hoy nos trasladaremos a la **zona de Subash**, último punto habitado por nómadas antes de llegar a nuestro Campo Base. Haremos un recorrido de aclimatación por la zona, ganando altura, para volver a dormir al campamento de **Subash**.

DÍA 07/07: SUBASH - CAMPO BASE (4.450 m)

Duración de la marcha: 4 h

Después del desayuno, nos dirigimos al **Campo Base del Muztag Ata**. Comenzamos a caminar a través de unas colinas hacia el Campo Base. Este está situado en un lugar muy pintoresco. En el Campo Base tendremos incluida pensión completa con cocina europea y china. Aquí hay electricidad, así que tendréis la oportunidad de cargar baterías de cámaras de fotos y radios. También hay tienda con ducha y baños de tipo de campo. En el territorio del Campo Base hay cobertura por lo que podréis llamar por teléfono sin ningún problema.



DÍAS 08-21/07: DÍAS PARA ACLIMATACIÓN Y ASCENSO A LA MONTAÑA.

Normalmente instalaremos 3 campamentos de altura para atacar la cima. Estos serán:

CAMPAMENTO 1º: 5.450 m.

El ascenso del Campo Base al Campo 1 es por una buena senda, por la cresta de una cuesta abrupta de piedras. En la cuesta (hasta 5.000 m) no suele haber nieve, y hay posibilidad de pasar esta parte de itinerario con las botas de trekking. El Campo 1 está en un plano con nieve.

CAMPAMENTO 2º: 6.200 m.

Ascenso del Campo 1 al Campo 2. Por el camino encontraremos grietas por lo que iremos encordados. Ante vuestros ojos se abrirán unos paisajes hermosos del valle y la carretera del Karakorum.

CAMPAMENTO 3º: 6.850 m. desde donde atacaremos la cima.

Ascenso del Campo 2 al Campo 3. La zona es una loma ancha de nieve y hielo y luego la pendiente se vuelve más suave. El recorrido de la loma somital es largo y cuesta alcanzar la cima. Las pendientes variarán desde los 18 ° hasta los 5°. El día de cumbre se vuelve a dormir al Campo 3 y al día siguiente se desciende hasta el Base.



DÍA 22/07: SUBASH - KARAKUL LAKE - KASGHAR

Duración de la marcha: 3h Por carretera: 4h

Recogida de nuestro campamento y trekking de descenso hasta **Subash**. Allí nos esperan los vehículos que nos trasladarán por carretera a **Kasghar**. Llegada al hotel, alojamiento.

DÍA 23/07: KASGHAR- PEKÍN

Desayuno, traslado al aeropuerto y vuelo a Pekín. Noche en hotel en Pekín, alojamiento y desayuno. **Vuelo de Regreso de los participantes que no deseen quedarse en Pekín.**

DÍA 24/07: DÍA LIBRE EN PEKÍN.

Visitas por cuenta de los participantes y a organizar en destino con el grupo. Propuestas de visitas (Visita de Pekín, Ciudad Prohibida, Plaza de Tiannanmen). Noche en hotel, alojamiento y desayuno.

DÍA 25/07: DÍA LIBRE EN PEKÍN. Visitas por cuenta de los participantes y a organizar en destino con el grupo. Propuesta de visitas: Muralla China y Tumbas Ming. **Traslado por la noche al aeropuerto para tomar el vuelo nocturno con destino a España.**

DÍA 26/07: SALIDA POR LA NOCHE Y LLEGADA A MADRID.

Este programa puede sufrir alguna variación a criterio del guía, por condiciones meteorológicas, condiciones físico-técnicas de los participantes o cualquier situación imprevista.



PRECIOS DEL PROGRAMA DESCRITO, salidas del 03/07/2020:

CON GUIA DE ALTA MONTAÑA DE ARAGÓN AVENTURA HASTA LA CUMBRE, INCLUYE VUELOS Y TASAS AÉREAS

GRUPO HABITUAL DE 7 o + PERSONAS*	4.890 €/persona
SUPLEMENTO ESTANCIA EN PEKÍN (2 días/2 noches)	280 €/persona

* Incluye el precio de los vuelos internacionales y tasas aéreas, en la tarifa más económica de China Airlines (1.200 €), a fecha 06/11/2019, a reconfirmar en el momento de la reserva, ya que puede haber variaciones de precios y esto repercutirá en el precio final del viaje.

SIN GUIA, SERVICIOS INCLUIDOS HASTA EL CAMPO BASE, INCLUYE VUELOS Y TASAS AÉREAS

GRUPO HABITUAL DE 7 o + PERSONAS*	3.390 €/persona
SUPLEMENTO ESTANCIA EN PEKÍN (2 días/2 noches)	280 €/persona

* Incluye el precio de los vuelos internacionales y tasas aéreas, en la tarifa más económica de China Airlines (1.200 €), a fecha 22/10/2019, a reconfirmar en el momento de la reserva, ya que puede haber variaciones de precios y esto repercutirá en el precio final del viaje.

NOTA IMPORTANTE: Estos precios, en ambas modalidades, son contando que, el grupo guiado y los grupos sin guía, se unan en las mismas fechas, en caso contrario, se aplicará un suplemento que se informará antes de la confirmación definitiva de la expedición.

PRECIOS DE LA EXPEDICIÓN SIN GUIA, EN OTRAS FECHAS:

SIN GUIA, SERVICIOS INCLUIDOS SOLO HASTA EL CAMPO BASE, VUELOS NO INCLUIDOS


GRUPO DE 3 - 4 PERSONAS	2.865 €/persona
GRUPO DE 5 - 6 PERSONAS	2.450 €/persona
GRUPO DE 7 - 8 PERSONAS	2.150 €/persona
GRUPO DE 9 - 11 PERSONAS	1.995 €/persona
GRUPO DE 12 + PERSONAS	1.930 €/persona
SUPLEMENTO ESTANCIA EN PEKÍN (2 días/2 noches)	280 €/persona

ARAGÓN AVENTURA UNE PARA ECONOMIZAR, A DIFERENTES GRUPOS EN UNAS FECHAS CONCRETAS.

NOTA IMPORTANTE: LOS PRECIOS BASE DEL PROGRAMA DESCRITO están calculados con el valor de la divisa en octubre de 2019 (ratio 0,90 \$/€), para el número de personas y condiciones indicadas. Si varía cualquiera de estas circunstancias variará igualmente el precio final del viaje.

EN EL MOMENTO DE LA RESERVA SE INFORMARÁ AL CLIENTE DE LAS MEJORES TARIFAS, HORARIOS PARA LAS FECHAS DE SU VIAJE. El precio dependerá de la fecha, la compañía aérea y la clase de reserva que se pueda bloquear. Para poder pasarle un precio exacto de los vuelos se necesita hacer un bloqueo de plazas (sin compromiso ni cargo alguno para Ud.), para lo que necesitamos el nombre y apellidos de cada viajero **TAL Y COMO VIENEN EN EL PASAPORTE.**

Casi todas las tarifas económicas, una vez emitido el billete, TIENEN UN 100% DE GASTOS DE CANCELACIÓN, por lo que recomendamos contratar un seguro de anulación de viaje, que debe formalizarse en el momento de la emisión del billete y confirmación del viaje.



EN GENERAL RECOMENDAMOS INSCRIBIRSE CON MUCHOS MESES DE ANTELACIÓN para poder bloquear los billetes de avión a los precios económicos presupuestados, ya que estos varían sustancialmente dependiendo de las plazas disponibles y fechas. Como norma general hay que reconfirmar el precio, antes de la inscripción, para ver si hay variaciones con respecto a lo presupuestado.

DESCUENTO DE UN 3% SOBRE EL PRECIO A LAS PERSONAS QUE SE INSCRIBAN EN LAS EXPEDICIONES CON GUIA DE ARAGON AVENTURA, CON UNA ANTELACION MINIMA DE 5 MESES.

EL PRECIO INCLUYE:

- Asesoramiento previo por parte de Aragón Aventura para la organización antes de la salida (material, preparación física, técnica, psicológica, etc.).
- Gestión del visado **(no incluye el coste de este)**.
- Vuelos España - Pekín - Kashgar ida y vuelta y tasas aéreas **(solo en las salidas del 03/07)**
- Traslado aeropuerto hotel en Kashgar.
- 2 noches en hotel 3*** en Kashgar, habitación doble o triple, alojamiento y desayuno
- Todos los traslados terrestres necesarios
- Guía en Kashgar y en el viaje de ida y vuelta al Campo Base.
- Oficial de enlace
- 1 noche de hotel en el Lago Karakol (Edara), alojamiento y desayuno.
- Comidas en el Lago Karakol y en el camino al Campo Base, ida y vuelta.
- Todos los permisos necesarios para la ascensión e impuestos del Gobierno.
- Transporte de la carga hasta el Campamento Base ida y vuelta.
- Pensión completa en el Campamento Base durante toda la expedición.
- Tiendas de campaña para 2 personas con colchonetas
- Tienda comedor con mesas, sillas y utensilios de cocina
- Cocinero y asistentes en el Campo Base, incluyendo sus salarios, seguros y equipamientos
- **EN LA OPCION CON GUIA:** Guía de Alta Montaña de Aragón Aventura hasta la cumbre, tiendas de altura, comida, cocina de altura, gas, equipamiento de la ruta, radios para comunicaciones y botiquín de expedición.
- 2 noches de hotel en Pekín y transfer al hotel desde el aeropuerto **(solo si se contrata)**.
- Bolsa de Aragón Aventura.
- IVA y Gastos de gestión.

EL PRECIO NO INCLUYE:

- Coste del visado de entrada en el país.
- Vuelos y tasas aéreas **(excepto en las salidas del 03/07)**
- Desayunos, comidas y cenas en las ciudades.
- Suplemento de habitación individual **95€/persona**
- Rescates.
- Porteadores de altura.
- Equipo personal.
- Agua mineral, bebidas frías y extras personales.
- Propinas.
- **EN LA OPCION SIN GUIA:** Cualquier servicio y responsabilidad por encima del Campamento Base (campamentos, equipo de cocina, comida de altura, ruta, etc.).
- Alquiler de tienda de campaña extra **120 €/persona** toda la expedición.
- Bebida fría **2 €/ botella**
- Comidas extra **38 €/persona**
- Cartucho de gas **8€/ cada uno**
- Noches extra en Pekín



- Seguro médico en la montaña (recomendable Federación de Montaña con la cobertura internacional).
- Seguro de asistencia en viaje y asistencia sanitaria. **SIEMPRE RECOMENDABLE** (consultar el apartado seguro y preguntarnos precios y condiciones).
- Gastos imprevistos provocados por circunstancias no controlables como cancelaciones o retrasos de vuelos, desastres naturales, problemas atmosféricos, averías, pérdidas o retraso del equipaje, causas de fuerza mayor etc.

Cualquier gasto extra realizado por el participante y no especificado en el apartado "incluye", correrá de su cuenta y deberá ser abonado en el momento de realizarse.

PRECIO ORIENTATIVO DE LOS PORTEADORES:

Lo siguiente son solo tarifas aproximadas para darle una idea del coste de los porteos a los diferentes campamentos de altura. El líder del grupo debe negociar con los porteadores y pagar este servicio directamente a los trabajadores contratados. Las tarifas son las mismas para el trayecto de subida y el trayecto de descenso.

Campo Base (4.550 m)- Campo 1 (5.100 m)	8 €/9 USD/ Kg.
Campo 1 (5.100 m)-Campo 2 (6.200 m)	22 €/25 USD/Kg.
Campo 2 (6.200 m)- Campo 3 (6.800 m)	31 €/35 USD/Kg.

EL EQUIPO DE GUÍAS:

En la expedición guiada el Guía de Alta Montaña de **Aragón Aventura** acompañará al grupo desde la salida hasta finalizar la expedición. Su labor consiste en coordinar y organizar todas las gestiones, viaje a la montaña, marcha de aproximación, instalación de campamentos y ascensión a la cumbre. Su trabajo será apoyado por otro Guía de Alta Montaña dependiendo del número de participantes en la expedición.

El guía hará todo lo posible por conseguir el objetivo de la expedición, ascendiendo hasta la cumbre, pero siempre **prevalecerán los principios de seguridad**. En caso necesario el guía tomará las decisiones oportunas para evitar riesgos innecesarios a los participantes y estos **deberán aceptar en todo momento las decisiones del guía**.

Aragón Aventura cuenta con un amplio equipo de **Guías de Alta Montaña** con gran experiencia en expediciones a grandes alturas en todas las cordilleras del mundo y especialmente en el **Muztagh Ata** en donde tenemos ya 15 años de experiencia.

NIVEL FÍSICO-TÉCNICO DEL PARTICIPANTE:

El Muztagh Ata, pese a no ser una montaña muy técnica y difícil, se trata de una montaña de altitud considerable con todo lo que esto conlleva. Es importante tener una buena práctica en la progresión con crampones en todo tipo de pendientes hasta 50° por terreno glaciar, técnicas de seguridad, así como experiencia en alpinismo invernal y en altura. El participante debe reunir las condiciones tanto físicas como psíquicas, para emprender este tipo de expediciones, ya que de no ser así se pueden ver frustradas todas sus expectativas. **SE REQUIERE TENER BUENOS CONOCIMIENTOS Y EXPERIENCIA EN MONTAÑAS DE 6.000 METROS.**

Una ascensión a montañas de esta altitud conlleva unos riesgos que el expedicionario debe conocer y asumir. Éste no es el lugar para estar aprendiendo habilidades y técnicas de montaña, estas tendrán que haberse trabajado intensamente con anterioridad, y se deberá ir a la expedición con la suficiente práctica, pericia y experiencia, alcanzando el nivel adecuado para el objetivo a realizar con total autonomía.



Cada expedicionario tiene la obligación de asumir la responsabilidad personal de sus propias acciones. Todos los participantes deben entender y asimilar que un pequeño percance en altura reduce mucho las posibilidades de rescate, esto añadido a las condiciones hostiles que con frecuencia se dan, pueden crear situaciones límites y peligrosas. Por ello es necesario tener claro la realidad a la que nos enfrentamos para, llegado el momento, saber tomar las decisiones acertadas buscando como objetivo el conservar la vida de uno mismo y del grupo.

ES NECESARIO REALIZARSE UN CHEQUEO MÉDICO GENERAL Y DENTAL ANTES DE LA EXPEDICIÓN. Acude a tu médico para detectar problemas que pudieran agravarse durante la expedición, donde el aislamiento, lejanía o falta de medios pueden crearte dificultades, como alergias, tensión arterial, problemas coronarios, problemas de oídos, bucodentales, estomacales, de articulaciones, etc.


El mal de altura: El mayor problema al que nos vamos a enfrentar es la altura. La aclimatación no depende del nivel de entrenamiento, aunque este siempre favorecerá el proceso. **Cada organismo y cada vez es diferente.** Hay personas que se aclimatan rápidamente y otras lentamente. Incluso personas que otras veces no han tenido problemas pueden verse afectadas.

Debemos dar **máxima importancia a hacer una correcta aclimatación, lenta y progresiva,** sobre todo al principio de la expedición, utilizando la clásica técnica de los "dientes de sierra" (subir más alto y volver a dormir más abajo). No debemos tener prisa en atacar la cumbre hasta estar bien aclimatados. De todas maneras, **hay que saber aceptar los síntomas normales de la aclimatación:** dolores de cabeza, la falta de energía, falta de apetito e insomnio. **En caso necesario la única y mejor solución es DESCENDER.**

EQUIPO MÍNIMO RECOMENDADO:

(A revisar por cada participante con la organización)

- **Mochila** de unos 60 litros.
- **Petate o bolsa de viaje.**
- **Botas dobles** de expedición con botín interior.
- **Botas blandas** de trekking para las zonas bajas.
- **Sandalias** para las ciudades, etc.
- **Calcetines** finos y recios (varios pares de recambio).
- **Pantalones, camisetas, etc.** (puede hacer calor en las zonas bajas).
- **Polos** interiores de cuello alto (varios).
- **Pantalón** o malla interior.
- **Chaqueta de forro polar.**
- **Chaqueta y pantalón de Gore-tex** o similar.
- **Chaqueta caliente de plumas.**
- **Pasamontañas.**
- **Gorra de sol.**
- **Guantes finos** interiores.
- **Guantes tipo esquí.**
- **Manoplas de plumas** o similar (muy calientes de expedición).
- **Bolsitas de calor desechables** para las manoplas el día de cumbre.
- **Gafas** de máxima protección solar.
- **Gafas** de ventisca (tipo esquí).
- **Saco de dormir** de plumas muy caliente (mejor con cremallera lateral).
- **Bote** para orinar en los campamentos de altura.
- **Crampones** automáticos o semi con gomas "antizuecos".
- **Piolet** ligero.
- **Bastones** telescópicos (optativo).
- **Crema protectora piel y labios.** De alta protección (ejemplo: Helioderm 32 de Isdin).
- **Navaja y mechero.**



- **Cuchara y taza para altura** (ligeros).
- **Mosquetones** de seguridad.
- **Arnés.**
- **Cordinos.**
- **Linterna frontal** con abundantes pilas de recambio.
- **Botiquín personal** pequeño.
- **Bolsa de aseo personal, toalla, etc.**
- **Pastillas potabilizadoras** para el agua.
- **Botiquín colectivo.**
- **Tiendas de altura.**
- **Equipo de cocina de altura.**
- **Menaje de cocina.**
- **Comida de altura.**
- **Altímetro** 8.000 metros.
- **GPS.**
- **Cuerdas** para encordamiento en glaciar.
- **Raquetas de nieve** (se pueden alquilar allí) o bien **equipo de esquí de montaña completo.**

LA ORGANIZACIÓN APORTA: (en las expediciones guiadas):

- **Tiendas de altura** con colchonetas aislantes (no las autoinchables).
- **Cocina de altura**
- **Gas**
- **Comida de altura.**
- **Botiquín colectivo.**
- **Cuerdas** para encordamiento en glaciar.
- **Equipamiento de la ruta**

LA ALIMENTACIÓN DURANTE LA EXPEDICIÓN (en las expediciones guiadas)

En los Campamentos Base, el cocinero nos preparará variada comida local. **La comida de altura** deberá ser de poco peso, fácil de preparar y fácil de asimilar por el organismo en altitud.

Para los Campamentos de altura Aragón Aventura se encarga de comprar (principalmente en Kashgar) y organizar la comida. **El desayuno** deberá estar compuesto por bebidas calientes variadas, galletas, cereales, papillas, etc. **Durante el día** se tomarán frutos secos, chocolates, galletas, algún tipo de pan, tostadas o galletas saladas, embutidos, queso, etc.

La comida más importante debe hacerse por la noche, una vez montadas las tiendas, y puede ser sopa, plato caliente de arroz, pasta, puré de patatas, liofilizados, etc. Esto se debe complementar con algún otro alimento sólido y abundantes bebidas calientes.

Los participantes deberán prever algún tipo de sobres para agregar al agua de la cantimplora durante el día. Hay mucha variedad y cada persona tiene gustos diferentes. Si algún participante desea puede llevar algún alimento específico de altura que conozca y que le siente especialmente bien. Las cocinas funcionan con gas propano-butano. Cada tienda de altura de 2 participantes tendrá que derretir su nieve y cocinar su cena y su desayuno.



INSCRIPCIONES:

REQUISITOS PARA FORMALIZAR LA INSCRIPCIÓN EN LA EXPEDICIÓN:

- Realizar un **pago de reserva de 1.500€/persona**. Si se hace la reserva con menos de un mes de antelación a la fecha de salida, se pagará el importe completo del viaje.
- Si se contrata la expedición con vuelos incluidos, se deberá pagar en el momento de la reserva **el importe total de los vuelos. NO SE EMITIRÁ NINGÚN BILLETE DE AVIÓN SI NO SE HA PAGADO LA TOTALIDAD DE SU IMPORTE.**
- Adjuntar una **copia escaneada del pasaporte** del participante.
- Adjuntar una **foto reciente** tamaño carnet escaneada
- Cumplimentar por parte de cada participante y enviar a la oficina de Aragón Aventura, por mail o fax, la **hoja de inscripción y el convenio de expediciones** que vienen al final de esta ficha técnica.
- Adjuntar **Certificado médico de aptitud** para esta expedición.
- Si se quiere contratar un **seguro de asistencia en viaje y cancelación** (consultar apartado "Seguros") confirmar en el momento de la reserva el tipo de seguro elegido.

NO SE CONSIDERARÁ NINGUNA INSCRIPCIÓN EN FIRME HASTA QUE SE HAYAN REALIZADO TODOS LOS REQUISITOS ANTERIORMENTE CITADOS.

El pago se puede realizar por transferencia bancaria a la cuenta corriente **IBERCAJA ES07 2085 5335 6203 3090 8702 a nombre de AA TREKKINGS Y EXPEDICIONES**. Importante enviar el justificante de ingreso por fax o por e-mail a la oficina de Aragón Aventura (Fax: 974 362 421), indicando el nombre del participante y viaje a realizar.

También se puede realizar el PAGO CON TARJETA a través de nuestro **TPV** entrando en la página de Aragón Aventura <http://aragonaventura.es/tpv>, haciendo clic en la parte de abajo a la derecha, cumplimentar los datos que se solicitan y enviar (es automático y no tiene recargo alguno).

Con una antelación mínima de al menos 20 días antes de la fecha de comienzo del viaje, se deberá haber pagado el importe total de este. Una vez realizado el último pago, se remitirá la documentación a la dirección electrónica o postal que nos indique el cliente.

INFORMACIONES DE INTERES:


DOCUMENTACIÓN:

- **Pasaporte** con validez mínima de 6 meses posterior a la fecha prevista de regreso.
- **El visado** de entrada para China lo tramitará Aragón Aventura y **NO está incluido en el precio.**

El viajero es el único responsable de sus documentos y del cumplimiento de los requisitos establecidos por las autoridades de los diferentes países y tendrá que presentarlos siempre que le sean solicitados. En caso de substracción o extravío del pasaporte, deberá denunciar el hecho lo antes posible ante las autoridades competentes y acudir a la Embajada o Consulado de España con la copia de la denuncia, **más información en la página:** <http://edit.mae.es/es/MenuPpal/Paises>

SEGUROS: Como norma recomendamos siempre ir lo más cubierto posible ante cualquier problema que pueda surgir e igualmente llevar una tarjeta de crédito o recursos suficientes para poder pagar cualquier imprevisto.

Cada participante deberá decidir el tipo de seguro más le conviene, aquí os hacemos un resumen de los seguros para vuestro viaje:



- **SEGURO DE ACCIDENTES DEPORTIVOS Y RESCATE EN MONTAÑA: Tarjeta de la Federación de Montaña y Escalada del año en curso**, con la cobertura adecuada a la actividad y zona a visitar. Aconsejamos informarse bien en la federación de montaña de las condiciones de las coberturas y el helicóptero de rescate. **NO INCLUYE ACCIDENTES NO PRODUCIDOS POR LA PRACTICA DEPORTIVA NI ENFERMEDADES COMUNES.**
- **SEGURO MODULAR PLUS DE ASISTENCIA EN VIAJE Y SANITARIA.** Incluye gastos hasta el máximo del capital contratado: **asistencia sanitaria** (6.000€ a 100.000€), **Robo y daños materiales del equipaje** (600€ a 4.500€) y **Gastos de anulación del viaje** (600€ a 7.000€). **ESTA GARANTÍA DEBE CONTRATARSE EN EL MOMENTO DE LA RESERVA O COMO MÁXIMO, DENTRO DE LAS 72 HORAS SIGUIENTES**
- **SEGURO ASISTENCIA Y ANULACIÓN POR FUERZA MAYOR:** Cubre, además de la asistencia sanitaria, los gastos de anulación del viaje hasta el máximo del capital contratado (2.500€ o 5.000€), por cualquier causa de fuerza mayor, **justificada o no**, distinta a las indicadas en la póliza, ocurrida **antes de las 24 horas de la salida y notificada de inmediato, que impida el inicio del viaje en la fecha y hora prevista.** En el caso de **no justificada**, se aplicará una franquicia del 10% sobre el importe total del viaje. **ESTA GARANTÍA DEBE CONTRATARSE EN EL MOMENTO DE LA RESERVA O COMO MÁXIMO, DENTRO DE LAS 24 HORAS SIGUIENTES.**

SI ESTÁIS INTERESADOS EN CUALQUIERA DE ESTAS PÓLIZAS DE SEGUROS, CONSULTARNOS CONDICIONES Y PRECIOS.

Si por alguna circunstancia de **fuerza mayor ajena a la voluntad del viajero y debidamente documentada**, se tuviera que anular el viaje una vez pagado y **siempre antes de su inicio**, Aragón Aventura informará y asesorará de los trámites correspondientes ante la compañía de seguros para reclamar la devolución de todo o parte del importe del viaje (dependiendo de las condiciones contratadas).

SE RECUERDA QUE PUEDE HABER GASTOS DE CANCELACIÓN TOTALES O PARCIALES DEL PAQUETE DE AGENCIA, YA QUE EN MUCHOS CASOS NUESTROS CORRESPONSALES LOCALES DEBEN REALIZAR PAGOS ANTICIPADOS PARA RESERVAR LOS SERVICIOS CONTRATADOS EN DESTINO.

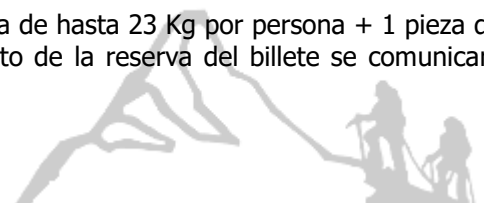
RECALCAMOS QUE ARAGÓN AVENTURA OFRECE AL CLIENTE LA POSIBILIDAD DE GESTIONAR LOS SEGUROS CITADOS ANTERIORMENTE, PERO SON LAS PROPIAS COMPAÑÍAS ASEGURADORAS LAS QUE TIENEN LA RESPONSABILIDAD Y DEBEN RESPONDEREN CASO DE NECESIDAD, Y ES EL PROPIO INTERESADO QUIEN DEBE REALIZAR LAS GESTIONES OPORTUNAS ANTE ELLAS.

RESCATE/EVACUACIÓN: Como ya hemos indicado en la información relativa a los SEGUROS, **cada participante debe tener prevista la posibilidad de una evacuación o rescate desde el punto de vista económico.** Cada expedicionario es responsable de los gastos que se ocasionen en su descenso de la montaña, traslado al hospital, tratamientos médicos y repatriación en caso de ser necesario.

Se debe prever un seguro que incluya estas contingencias y dinero efectivo o tarjetas de crédito con límite suficiente para poder hacer frente, en el momento, a los gastos que se puedan originar. En muchos casos hay que abonar estos gastos inmediatamente, para luego, con las facturas y justificantes pertinentes, reclamar la compensación a la compañía aseguradora. **ARAGÓN AVENTURA NO ES, EN NINGÚN CASO, RESPONSABLE DE ESTOS GASTOS.**

PLAN DE VUELO PREVISTO: A confirmar en el momento de la reserva del viaje.

EQUIPAJES: Normalmente el equipaje permitido facturado es 1 pieza de hasta 23 Kg por persona + 1 pieza de equipaje de cabina (8 Kg. con las medidas estándar), en el momento de la reserva del billete se comunicará exactamente el equipaje permitido por la compañía aérea contratada.



Cualquier exceso de equipaje correrá a cargo del participante. El equipaje y demás enseres personales son responsabilidad del viajero. Se recomienda tenerlo siempre vigilado en las zonas de espera, carga y descarga.

En caso de deterioro, pérdida o retraso de los equipajes facturados **es responsabilidad de la compañía aérea** siendo el billete de avión y el resguardo de facturación los documentos vinculantes entre la compañía y el pasajero. En este caso, se debe presentar la reclamación en el momento que sucede el hecho, antes de abandonar el aeropuerto, cumplimentando los trámites burocráticos necesarios y guardando copia de todo, para constancia y futuras reclamaciones

VACUNAS: No es obligatoria ninguna vacuna, pero es conveniente tener actualizado el calendario oficial de vacunaciones. Pueden ser recomendables otras vacunas, cuya prescripción deberá realizarse de forma personalizada en cualquiera de los Centros de Vacunación Internacional autorizados. Se aconseja que cada participante se informe en su centro de vacunación más próximo y tome las decisiones oportunas.

Es muy importante, sobre todo al principio de la expedición, extremar el cuidado de no beber agua no embotellada, ni ensaladas o fruta pelada, por los problemas intestinales.

Para más información consultar la página del Ministerio de Sanidad
<http://www.msssi.gob.es/profesionales/saludPaises.do?metodo=verDetallePais>

INFORMACIÓN DEL PAÍS:

La **República Popular China** es un Estado situado en el este de Asia, el más poblado del mundo, con más de 1.300 millones de habitantes, y el cuarto más grande en cuanto a extensión territorial. China tiene fronteras con 14 países. Las ciudades más importantes son Pekín, Shanghái, y Hong Kong. Dada su extensión, contiene como es natural una gran variedad de paisajes y zonas climáticas. Al oeste, predominan las grandes cordilleras, sobre todo el Himalaya, que alcanza su mayor altura en el Monte Everest.

La **Región Autónoma Uigur de Xinjiang** es una subdivisión administrativa de la República Popular China **y su capital es Ürümqi**. Se le concedió la categoría de región autónoma el 1 de octubre de 1955. Tiene una extensión de 1.600.000 kilómetros cuadrados, lo que la convierte en la mayor provincia de China. Está dividida en dos cuencas por las **montañas Tian Shan**. Esta cadena montañosa delimita también su frontera con Kirguistán y en ella se encuentra el **Paso de Torugart** (3.752 m). La **autopista del Karakorum** une **Islamabad y Pakistán, con Kashgar** a través del **paso de Khunjerab**.

La **región autónoma Uigur de Xinjiang** es un lugar de convergencia de las cuatro civilizaciones de Oriente y Occidente. Xinjiang se conoce también como un pueblo de canto y danza, frutas, piedras preciosas y alfombras. La Ruta de la Seda... **Podéis recabar más información del país en la página del Ministerio de Asuntos Exteriores** www.exteriores.gob.es/

ANTES DE REALIZAR UN VIAJE AL EXTRANJERO, SE RECOMIENDA REGISTRAR SUS DATOS EN EL REGISTRO INFORMÁTICO DE VIAJEROS DEL MINISTERIO DE ASUNTOS EXTERIORES Y COOPERACIÓN, PARA FACILITAR LA ATENCIÓN EN EVENTUALES SITUACIONES DE EMERGENCIA O NECESIDAD" <https://registroviajeros.exteriores.gob.es/>

Embajada Española: Sanlitun Lu, 9 100600 **Pekín** (Beijing). Telf.: 6532.36.29.

Idioma: Oficial el **Chino**. El mandarín es la forma estándar hablada del chino, excepto en Hong Kong y Macao, donde se utiliza también el cantones en la expresión oral. El chino es cooficial con el inglés en Hong Kong y con el portugués en Macao. Las lenguas de las minorías étnicas, como el uigur, el mongol o el tibetano son en cierta medida cooficiales en ámbitos locales.



Moneda: Yuan. Actualmente cada vez aceptan más los euros en efectivo (mejor en billetes pequeños) para cambiarlos en yuanes. Solo se puede cambiar en las ciudades. Para más información de los cambios actuales de moneda podéis consultar la página www.oanda.com/convertir/travel

Diferencia Horaria: GMT + 8 h. Podéis consultar la página www.hora.es

Electricidad: La corriente eléctrica es de 220 V. y 50 Mz. No es necesario adaptador para los enchufes. Para información de la corriente eléctrica y enchufes podéis visitar la página <https://www.enchufesdelmundo.com>

Teléfono: Prefijo del país: + 86. En el campamento Base y en parte de la montaña hay cobertura de teléfono móvil. Es recomendable activar un servicio de roaming internacional y consultar planes especiales para las llamadas.

Clima e Información Meteorológica: Xinjiang es una de las zonas de menor precipitación pluvial de china y del mundo; en la mayor parte de sus tierras, el volumen anual de lluvias es inferior a 150 milímetros. Por eso Xinjiang tiene un clima muy seco, y una gran superficie de desiertos. El clima es continental riguroso, con una temperatura media en el mes de julio que va de 20 a 25º C. En la montaña y climatología es dura, por su aislamiento y altitud, con bajas temperaturas, vientos fuertes y nieve. **Para más información podéis consultar las páginas:** www.snow-forecast.com y www.mountain-forecast.com

=====

MUY IMPORTANTE: ARAGON AVENTURA ENTIENDE QUE EL PARTICIPANTE ES CONSCIENTE DE QUE PARTICIPA VOLUNTARIAMENTE EN UNA EXPEDICIÓN DE ALTA MONTAÑA QUE SE DESARROLLA EN PAISES A VECES COMPLICADOS E INESTABLES, CON COSTUMBRES Y CULTURA DIFERENTES A LA NUESTRA, RECORRIENDO ZONAS REMOTAS Y ALEJADAS, Y QUE CONOCE Y ASUME LOS RIESGOS Y DIFICULTADES QUE PUEDAN SURGIR.

EL PARTICIPANTE DEBE SABER QUE EN ESTE TIPO DE VIAJES NO TODAS LAS VARIABLES PUEDEN SER CONTROLADAS, POR ESTE MOTIVO EL PROGRAMA PUEDE SUFRIR MODIFICACIONES POR CAUSA DE FUERZA MAYOR AJENA A NUESTRA VOLUNTAD.

ARAGÓN AVENTURA DECLINA CUALQUIER RESPONSABILIDAD DERIVADA DE LOS IMPREVISTOS, FENOMENOS NATURALES, ACCIDENTES Y POSIBLES CAMBIOS DE PROGRAMA ASI COMO DE UNA INTERPRETACIÓN ERRÓNEA DE LA INFORMACIÓN AQUÍ CONTENIDA. IGUALMENTE, DE CUALQUIER INCUMPLIMIENTO POR PARTE DEL PARTICIPANTE DE LA NORMATIVA EXPRESA DE LOS PAISES.

RECOMENDAMOS LEER ATENTAMENTE ESTA FICHA TÉCNICA POR PARTE DE TODOS LOS MIEMBROS DE LA EXPEDICIÓN Y CONSULTARNOS CUALQUIER DUDA QUE TENGAIS.



HOJA DE INSCRIPCIÓN

Esta hoja deberá enviarse (por mail o fax) a Aragón Aventura, al realizarse el primer ingreso, junto con el justificante de este.

Expedición a:	
Fechas de la Expedición:	Con Guía Local/Guía de Aragón Aventura/Sin Guía

Nombre y Apellidos (TAL Y COMO VIENEN EN EL PASAPORTE)			
Dirección:			CP:
Localidad:	Provincia:	Fecha Nacimiento:	
Teléfono fijo:	Móvil:	e-mail:	
DNI:	Nº Pasaporte:	Fecha caducidad Pasaporte:	
Fecha Expedición pasaporte:		Lugar Expedición Pasaporte:	

Compañía aseguradora:	Teléfono contacto:
-----------------------	--------------------

Indicar **DETALLADAMENTE** la experiencia anterior en montaña y altura

--

Persona de contacto durante la expedición:	Teléfonos de contacto:

Si se inscribe junto a otros participantes, indicar nombre y apellidos:

Ingreso como reserva en el momento de la inscripción:

A pagar por algunos los siguientes medios:

- PAGO CON TARJETA en el TPV de AA TREKKINGS Y EXPEDICIONES <http://aragonaventura.es/tpv>
- Ingresando en la cuenta corriente de **IBERCAJA ES07 2085 5335 6203 3090 8702 a nombre de AATREKKINGS Y EXPEDICIONES**. Importante enviar el justificante de ingreso por fax o por e-mail a la oficina de Aragón Aventura (Fax: 974 362 421)



CONVENIO PARA LAS EXPEDICIONES DE ALTA MONTAÑA

Este convenio debe ser firmado por cada uno de los participantes y enviado a Aragón Aventura, junto con la hoja de inscripción y el resguardo del pago, en el momento de formalizar la reserva.

Nombre y Apellidos:	
Expedición a:	Fechas:

El objetivo del presente Convenio entre **Aragón Aventura**, empresa organizadora, y **el participante** es confirmar que el cliente está informado de las condiciones y es consciente de los riesgos que se asumen en este tipo de expediciones. **EL ABAJO FIRMANTE:**

- **Ha leído** atentamente la ficha técnica de la expedición y sus condiciones, declarando que las conoce y acepta en su totalidad.
- **Es consciente** de las dificultades que supone una expedición de este tipo, tanto física como psicológicamente, conoce los riesgos que la montaña conlleva y los asume voluntariamente como parte de la expedición.
- **Reúne** todas las condiciones necesarias para participar en la expedición: experiencia en montaña, preparación física y psicológica, no padece ninguna enfermedad que le pueda crear problemas durante el viaje y se siente apto para intentar la actividad.
- **Entiende** que, en una expedición de estas características, es importante que todos los participantes adopten una actitud positiva, de tolerancia y compañerismo, como base de una buena convivencia en el grupo y con el fin conseguir con éxito el objetivo propuesto.
- **Viaja voluntariamente** a un país de características diferentes al suyo, visitando zonas alejadas y remotas, donde puede haber riesgos tales como: fuerzas de la naturaleza, enfermedad, accidente, condiciones de vida e higiénicas deficientes, agresiones y robos, etc.
- **Cumple** con todos los requisitos legales necesarios para la entrada y estancia en el país a visitar, al igual que se compromete a respetar la normativa expresa del país.
- **Es consciente**, debido a las características del viaje, que puede haber modificaciones en el programa, por causas de fuerza mayor ajenas a la voluntad de la empresa organizadora.
- **EN LAS EXPEDICIONES CON GUÍA UIAGM, el participante entiende que debe colaborar** para el buen desarrollo de la expedición, fomentando la buena convivencia para formar un equipo cohesionado y participar en lo posible, en las tareas colectivas que ayuden a conseguir el objetivo de la expedición, **Acepta** las decisiones del guía en los temas de organización, logística y seguridad, especialmente en el día de ataque final a la cumbre y **entiende** las limitaciones de las capacidades físicas de los guías y porteadores que, igual que las de los participantes, pueden llegar a estar también muy mermadas por la altitud.
- **EN LAS EXPEDICIONES CON GUIA LOCAL: el participante entiende** que el Guía local es un acompañante, con diferente formación y exigencia dependiendo del país, conocedor del terreno y las rutas, que nos facilitará las gestiones y estancia en la zona, pero en este caso, en cuanto a las **capacidades técnicas, el participante es responsable de sí mismo y debe tener la suficiente experiencia y autonomía.**
- **EN LAS EXPEDICIONES SIN GUIA: el participante entiende que Aragón Aventura y sus corresponsales locales organizan la parte logística de la expedición y el participante deberá afrontarla con autonomía, experiencia y recursos propios y que Aragón Aventura no tiene ninguna responsabilidad durante el ascenso o descenso de la montaña.**

Aragón Aventura entiende que el participante **acepta y asume voluntariamente** todos los posibles riesgos y circunstancias adversas que puedan surgir en la expedición, **declinando esta empresa organizadora cualquier responsabilidad.**

Fecha y Firma del participante:

